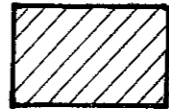



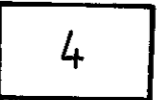


## LEGENDE:

- Gemeindegrenze
-  Baufläche
-  Grünland
-  Acker
-  Moor/Heide
-  Wald/Gehölze

**JÜRGENS & KLÜTZ LANDSCHAFTSPLANUNG**  
 LANDSCHAFTSPLANUNG – WASSERWIRTSCHAFT  
 ROSENSTRASSE 45, 24576 BAD BRAMSTEDT  
 TELEFON: 04192/98 01-2  
 TELEFAX: 04192/98 03

AUFTRAGGEBER: <p style="text-align: center; font-weight: bold;">Gemeinde Struvenhütten</p>	bearb.	gez.	gepr.
	Fricke	Kummerfeldt	Klütz
Bad Bramstedt, den 20.01.94 <i>A. Klütz</i>			
VORHABEN: <p style="text-align: center; font-weight: bold;">Landschaftsplan Struvenhütten</p>	PLANINHALT: <p style="text-align: center; font-weight: bold;">Übersichtskarte Landschaften um 1879</p>		
DER AUFTRAGGEBER:		MASS-STAB: 1 : 25000  ANLAGE : 6 BLATT-NR. : BLATTGRÖSSE :	